

№2 (51), пятница,  
19 июня 2020 года

ТЕМАТИЧЕСКОЕ ПРИЛОЖЕНИЕ К ГАЗЕТЕ  
«ВЫЛЬ ТУЙОД»

# Модельная река Мезень

Опрос

## Праздник настоящий, невыдуманный, народный...



**Фонд содействия устойчивому развитию «Серебряная тайга» в начале мая объявил о конкурсе проектов организации и проведения межпоселенческого праздника «День Мезени-2020». К участию в конкурсе приглашаются органы территориального общественного самоуправления (ТОС), а также администрации поселений, расположенных по берегам реки Мезень - в Удорском районе Республики Коми, Лешуконском и Мезенском районах Архангельской области. Фонд выделяет на проведение праздника грант, который будет предоставлен победителю конкурса, предложившему лучший сценарий организации и проведения межпоселенческого праздника «День Мезени-2020». Первый праздник «День Мезени» прошёл в селе Пысса в 2017 году, на следующий год - в Глотова, в прошлом году гостей встречали в посёлке Каменка Архангельской области. Мы решили провести небольшой опрос и выяснить, понравился ли удорцам праздник в Пыссе и Глотова? Что бы нового они внесли в сценарий его проведения? Где бы они хотели увидеть праздник в этом году?**



**Лина Доронина, Кослан:**

- Я побывала на празднике в Глотова и была просто очарована всем происходящим. Это был именно народный праздник без всякого официоза и обязательности! Жители и гости села могли принять участие в различных мастер-классах, игре «Что? Где? Когда?», в конкурсе лодочников. Работали интересные фотозоны. Улыбка! И фотография на память. Несмотря на дождь, сотни зрителей собрал великолепная концертная программа. Традиция народного празднования обязательно нужно сохранить! А в этом году на День Мезени я бы с удовольствием поехала в славное село Чернутаево.



**Светлана Коскокова, Глотова:**

- К сожалению, из-за болезни я не смогла принять участие в подготовке праздника в нашем селе Глотова. Вся подготовительная работа легла на плечи коллектива школы, Ольгу Политову и Светлану Вурдову. А сам праздник в Глотова мне очень понравился! Думаю, этот праздник примут и хорошо проведут в любом поселении на Мезени.



**Светлана Буторина, Ухта:**

- Впечатления от праздника в Пыссе самые тёплые, праздник получился настоящий, невыдуманный, народный, и организаторы, и участники ощутили возможность выразить благодарность природе, реке-кормилице. Разнообразие культурных услуг порадовало: выставки, мастер-классы, встречи с учеными, концерт, уха - это всё нравится людям! Добавила бы ещё колорита? Да! Может, обряды какие-то, связанные с рекой, байки от рыбаков, истории, всё, что рождает легенды и предания о смелости и ловкости рыбаков, местных жителей, сделала бы арт-объекты. Они бы остались и после праздника, и приносили бы удовольствие и пользу, возможно, их использовали бы и на других мероприятиях. А ещё катание на лодках, конкурс на украшенную лодку, на скорость передвижения без моторов, вёслами и т.д. Праздник, конечно, хотела бы увидеть в Пыссе!



**Венера Бушенева, Пысса:**

- Отличный праздник у нас

прошел в Пыссе в 2017! Самый первый, и мне кажется, что у нас всё прошло на ура! Готовились тогда мы много, и люди нас поддержали. А главное, народу много было, приехали не только из района и республики, но и дальнего и ближнего «зарубежья». А что касается будущих праздников.... У каждого села изюминка должна быть. И очень хотелось бы увидеть праздник в маленькой деревне, скажем, в Мучкасе или Мелентьево.



**Елена Будрина, Кослан:**

- Я была на празднике в Глотова. Праздник очень понравился: почувствовали единение жителей одной территории, увидели интересный формат - представление лодок, у жителей Глотова их было много, хорошие интерактивные площадки, просто отличные ведущие из города, профессиональные и с юмором. Мы, ёртомцы, выступали по заданной теме и выиграли призы - футболки. Памятен концерт!

Общее дело объединило и активных жителей села для подготовки мероприятия, что благотворно влияет на психологическую атмосферу в селе, люди чувствуют, что они не заброшены. Удачно местоположение праздника, хотя не возле реки, но было всё видно и слышно. Красивые арт-объекты, конкурсы поделок, баек про рыбалку

- интересно! Кормили! Из минусов хочу отметить, что мероприятия в помещении (в школе) не вызвали особый интерес, всё надо проводить на улице! Ещё пожелание: может, надо как-то ещё позиционировать туристический потенциал реки - от верховьев до того населённого пункта, где проводится праздник. Нужны также конкурсы стихов, песен...

В этом году жду праздник в Ёлькибе, потому что желает его провести моя сестра Надежда Афанасьева, руководитель ТОС. Надо проводить праздники там, где этого желают сами жители, чтобы принести им пользу. Может, в других деревнях тоже есть желающие, но я этого пока не знаю.



**Надежда Логинова, Сыктывкар:**

- Я была на празднике в Пыссе, очень понравилось! Но мне иногда не хватает на подобных праздниках мини-спортивных состязаний типа: полено на дальность бросить, из лука стрелять, на скорость жердь распилить, перетягивать канат между поселениями. И еще я очень хотела бы участвовать в мастер-классе по кадрили. И весело, и музыка. А праздником вновь хочется увидеть в Пыссе!

**Опрашивала**

**Любовь ВАНЕЕВА.**

## «Надеемся, что инициативы проекта будут продолжены и за его рамками»

С 2011 года в примезенских районах Республики Коми и соседней Архангельской области Фондом «Серебряная тайга» в партнерстве с другими заинтересованными организациями реализуется проект «Устойчивое управление рыбными ресурсами в сотрудничестве с местным населением: Модельная река Мезень». О том, что удалось сделать за эти годы, об успехах и сложностях в реализации задуманного рассказывает координатор проекта Николай Иванович ШИЛОВ.



**Николай Шиллов.**

ся уже десятый год. За это время было много хороших инициатив и разной деятельности - успешной и не очень. Что, по Вашему мнению, нового внес проект в управление ресурсами реки, в жизнь местных жителей? Какие инициативы Вы могли бы отнести к успешным?

- У проекта были амбициозные задачи, для решения которых, судя по всему, нужно значительно больше времени, чем десять прошедших лет. Тем не менее, многие задумки оказались востребованными и были успешно реализованы. Члены нашей Рабочей группы (Рабочая группа сформирована из мотивированных лю-

дей, представляющих разные заинтересованные организации, для совместного обсуждения проблем и планирования согласованных действий - Ред.), называя плюсы, чаще всего говорят о большой информационно-просветительской работе, проводимой в рамках проекта, о важности этой работы. Конечно, это важно. Но «Модельная река Мезень» - это не просто информационно-просветительский проект, в его рамках была с самого начала и есть сейчас большая практическая часть. Она состоит из полевых исследований, мониторинга, а также практики хозяйствования, устойчивого пользования ресурса-

ми реки. Всё это мы делали вместе с местными жителями - и это было хорошо и ново, и такой подход соответственно воспринимался сельскими жителями. Вместе с жителями удорских сёл и деревень мы вели мониторинг, занимались мелиорацией на рыбопродуктивных участках, зарыблением оскудевших участков - всё это были в какой-то мере экспериментальные работы, которые, конечно же, вряд ли могли бы сразу привести к каким-то очень значимым и масштабным результатам. Но важно то, что всё это делали вместе с нами местные жители - главные участники проекта.

(Окончание на 8 стр.)

# «Надеемся, что инициативы проекта будут продолжены и за его рамками»

(Начало на 7 стр.)

- Одной из заявленных задач проекта было содействие восстановлению рыбных ресурсов...

- Да, но увеличение ресурсов всё-таки - не главная цель проекта. Главное, чтобы люди осознали важность другого подхода к ресурсу, важность сотрудничества друг с другом, важность совместного согласованного хозяйствования. Думаю, в какой-то мере это удалось, и всё это в перспективе как раз и будет работать на сохранение и восстановление ресурса.

Ещё один важный момент: проект обратил внимание как общественности, так и специалистов на эту реку, реку Мезень, на эту территорию, выявил ключевых лиц - тех людей, которые заинтересованы в устойчивом хозяйствовании, в разумном управлении ресурсами реки и готовы практически участвовать в реализации направленных на это инициатив. В мероприятиях проекта участвовали и участвуют сотни людей. И это не только специалисты со стороны или представители соответствующих ведомств, но прежде всего местные жители самых разных возрастов и профессий - и из Удорского района, и из районов Архангельской области. Среди них - рыбаки и организаторы туризма, предприниматели и библиотекари, представители местного самоуправления и ТОС, учителя и школьники, журналисты и фотографы-любители, музейные работники и краеведы...

Что касается просветительской части проекта. По моим наблюдениям, очень часто мероп-

приятия, направленные на экологическое просвещение, посвящаются глобальным экологическим проблемам. Мы же обращаем внимание на местные проблемы, на местные природные ресурсы, работаем и работаем на местном материале. Кроме того, работаем на разных уровнях, с разными группами населения - с детьми, с молодежью, со взрослыми жителями.

Так что если говорить о результатах проекта, о «наследии» проекта, то это ещё и знание. И то, которое мы сами получаем в ходе полевых исследований. И то, которым мы делимся с людьми. И то, что мы получаем от местных жителей в ходе опросов, интервью, многочисленных встреч в деревнях.... В концентрированном виде эти знания, собранные или полученные опытным путём в ходе реализации проекта, будут представлены в сборнике статей, который в ближайшее время выйдет в свет.

- Отмечая в начале проекта причины не очень вдохновляющей ситуации с состоянием и использованием ресурсов Мезени, мы говорили в том числе и о разорванных связях, об отсутствии согласованных действий по управлению ресурсами... Что-то изменилось?

- Да, диалог и согласованность действий очень важны. Мы выстраивали диалог и внутри Рабочей группы, в которой представлены разные заинтересованные стороны - ученые, государственные органы управления, рыбохозяйственники, местные общественные организации и просто местные

жители. В рамках проекта проводились тематические круглые столы и конференции во всех трёх примезенских районах. Были организованы совместные совещания по вопросу сохранения мезенской сёмги, дискуссия с участием заинтересованных представителей из разных регионов. Деятельностью в рамках проекта «Модельная река Мезень» интересуются и в других регионах, к нашему опыту прислушиваются специалисты из других организаций - Фонда «Мурманский лосось», WWF. Некоторые наши наработки используются в других регионах в работе по сохранению атлантического лосося. Сила проекта - в партнёрстве. У нас партнёры участвуют практически во всех инициативах и мероприятиях. Возьмём выпуск мальков на рыболовных участках кооператива «АгроУдора»: выращиванием мальков занимается наш партнёр - Коми филиал ФГБУ «Глыврыбвод», в выпусках участвовали рыбаки из «АгроУдоры», конечно. Кстати, благодаря такому подходу удалось также достичь договорённости с Монди СЛПК по выпуску мальков в Мезень (до этого такие выпуски компания производила на других реках республики).

- Николай, делалось и делается в рамках проекта много. И в Удорском, и в других районах по Мезени очень многие жители не просто знают о проекте, но и активно в нем участвуют. А что всё-таки не удалось из задуманного?

- Планировали разработать межрегиональную программу

по сохранению сёмги. Не получилось - и причин тут много: это и частая смена власти и в регионах, и в профильных министерствах, и тот факт, что управление этим ресурсом - атлантическим лососем - прерогатива федеральной власти, а не регионов. Но идея разработки такой программы переродилась в ходе реализации проекта в сотрудничество нескольких организаций из разных регионов. В настоящее время инициатива межрегионального сотрудничества по восстановлению и устойчивому управлению популяциями атлантического лосося, в том числе мезенской сёмги, подержана заинтересованными организациями и специалистами Архангельской, Мурманской областей, Республик Коми и Карелия. Дело ещё и в том, что ситуация с сёмгой на разных реках разная: где-то причина снижения - глосов в советское время и браконьерство в постсоветское, где-то уничтожены нерестилища, где-то большой наплыв туристов... Все эти нюансы надо изучать и учитывать.

- Важнейшей задачей проекта, также заявленной с начала его реализации, стало развитие разумного, устойчивого хозяйствования на реке в интересах местных жителей.

- К сожалению, в районах по Мезени законно хозяйствующих на реке организаций - раз, два и обчелся. В Удорском районе это только кооператив «АгроУдора». Рыболовецкий кооператив - очень хорошая форма, дающая возможность правильно организовать мест-

ных жителей на хозяйствование, позволяющая соединить традиционную практику, бытовавшую здесь десятилетиями, с научными знаниями, с научной базой. Кроме того, кооператив - это ещё и ответственность, которую берут на себя люди, объединившиеся в эту структуру. Проект все годы поддерживал кооператив и методически, и консультационно, содействовал участию «АгроУдоры» в конкурсах на получение субсидий и грантов. Да и сейчас, на последнем отрезке реализации проекта, мы кооператив не бросаем, продолжаем поддерживать... Более того, содействуем распространению такого опыта хозяйствования в других районах республики и всегда готовы помочь всем, кто захочет организовать подобный кооператив.

- Годом завершения проекта «Модельная река Мезень» был назван 2022-й. Что делаем в оставшееся время?

- Продолжаем мониторинг на нерестилищах - отслеживаем и постепенно передаём опыт и данные мониторинга партнёрам (проект не вечен, а партнёры продолжают работать)... Особое внимание - верховьям Мезени, заказнику «Удорский»: важно защитить сёмгу в период нереста. В 2021 году планируем фундаментальные исследования состояния стада в верховьях реки. Продолжаем просветительскую работу, конечно. И тоже надеемся, что инициативы проекта, в том числе проведение ежегодного Дня Мезени, например, будут продолжены и за его рамками.

Беседовала  
Валентина СЕМЯШКИНА.

## Любимое блюдо - рыбник

Его предпочитают большинство опрошенных нами жителей Удоры

**Рыба - традиционная еда удорцев. В жареном, свежепросоленном, варёном виде... А какую рыбу предпочитают наши земляки сегодня? Мы решили задать нашим респондентам такие вопросы: какую рыбу Вы предпочитаете, морскую или речную? где Вы её покупаете? а может, ловите сами? какое блюдо из рыбы для Вас самое любимое?**



**Алёна Цынгина, Кослан:**

- Я, конечно же, предпочитаю речную рыбу. Она для меня самая вкусная и свежая. Я раньше никогда рыбу не покупала, рыбой нас обеспечивал мой дедушка из Малой Пыссы Николай Михайлович Бушенев. Заядлым был рыбаком, всегда охотился и рыбачил в своих угодьях. Постоянно нас угощает ры-

бой и дядя Виталий Васильевич Андреев, тоже прекрасный рыбак. Мы с мужем и дочерью любим летом отдыхать на природе, выезжать на рыбалку, а потом на берегу, на костре, варить вкусную уху. У каждого из нас своя удочка, а этой зимой купили столик и три стула, чтобы спокойно сидеть на берегу Мезени и созерцать окружающую красоту.

Я люблю любую рыбу, одним словом, всякая. Обожаю рыбники, которые раньше пекла мама, а теперь пеку сама.

**Юрий Растворов, Кослан:**

- Люблю речную рыбу, так как ловлю её сам. А из рыбных блюд предпочитаю курник.



**Анатолий Лобанов, Мучкас:**

- Мы живём в маленькой деревне, и магазинов у нас нет. Что посадим и вырастим, соберём в лесу, то и кушаем. Так же и с рыбой, что сами поймали, то и на стол идет. Может, я бы и с радостью купил морскую рыбу, но просто негде. Хотя всё равно наша речная рыба ни в какое сравнение с морской, из магазина, не идёт! Она же своя, свежая! Я люблю и ловлю любую рыбу, и все блю-

да из неё мне нравятся. Но больше всего предпочитаю рыбники, которые печёт моя супруга.




**Алексей Логинов, Усогоorsk:**

- Рыбу люблю и речную, и морскую. В магазинах покупаем селёдку, минтай, иногда горбушу, по праздникам - сёмгу. А речную рыбу я предпочитаю ловить сам, правда, не всегда это удаётся. Дома готовим и жареную, и вареную рыбу, но больше всего я люблю свежепросоленный хариус.

**Эльвира Попова, Буткан:**

- Я обычно говорю, что выросла на рыбе и козьем молоке. Рыбу ловила сетями моя бабушка Анна Петровна Пувкоева. А коз мы держали все вместе - мама, бабушка и я. Мне перепало носить свежую траву в пестере с межи на поля, каждый день и по несколько раз. Козье молоко у меня сегодня нет, а вот рыба и сегодня в моём меню частая «гостья». Её я, конечно, покупаю у наших бутканских рыбаков, ведь те ловлей рыбы и живут. Иначе где им брать денег на еду,

на курево? С удовольствием ем уху из окушков, люблю жарить мелкую, с палец речную рыбу. Щуку считаю белой рыбой и стараюсь оставить для гостей. А насчёт сёмги так скажу: помню, что она розовая, а вкус уже не помню, кроме как норвежской, из магазина.




**Алексей Политов, Глотова:**

- Вдали от морей и океанов, на берегу прекрасной реки Мезень мы родились и выросли. Поэтому и рыбу предпочитаем свою, речную. Я, к примеру, больше всего люблю щуку и хариус. Рыбу не покупаю, предпочитаю ловить сам. Думаю, большинство сельских мужчин в свободное от работы время в летний период с радостью идут на рыбалку. Рыбу люблю разную, а самое любимое блюдо - рыбник.

Подготовила  
Любовь ВАНЕЕВА.

# Юрий Паутов: «При инициации ООПТ «Серебряная тайга» руководствуется не количественными показателями»

В декабре прошлого года вышло Постановление Правительства России о создании Национального парка «Койгородский» на территории Республики Коми. Сотрудники Фонда «Серебряная тайга» шаг за шагом приближали это событие в течение 15 лет - были в числе тех, кто инициировал создание нацпарка, кто проводил исследовательские экспедиции на его территории, кто разрабатывал документацию, в частности, эколого-экономическое обоснование создания нацпарка. Намерена ли организация поставить точку на этом в работе по расширению сети особо охраняемых природных территорий? Рассказывает директор Фонда «Серебряная тайга» Юрий Паутов.



Юрий Паутов.

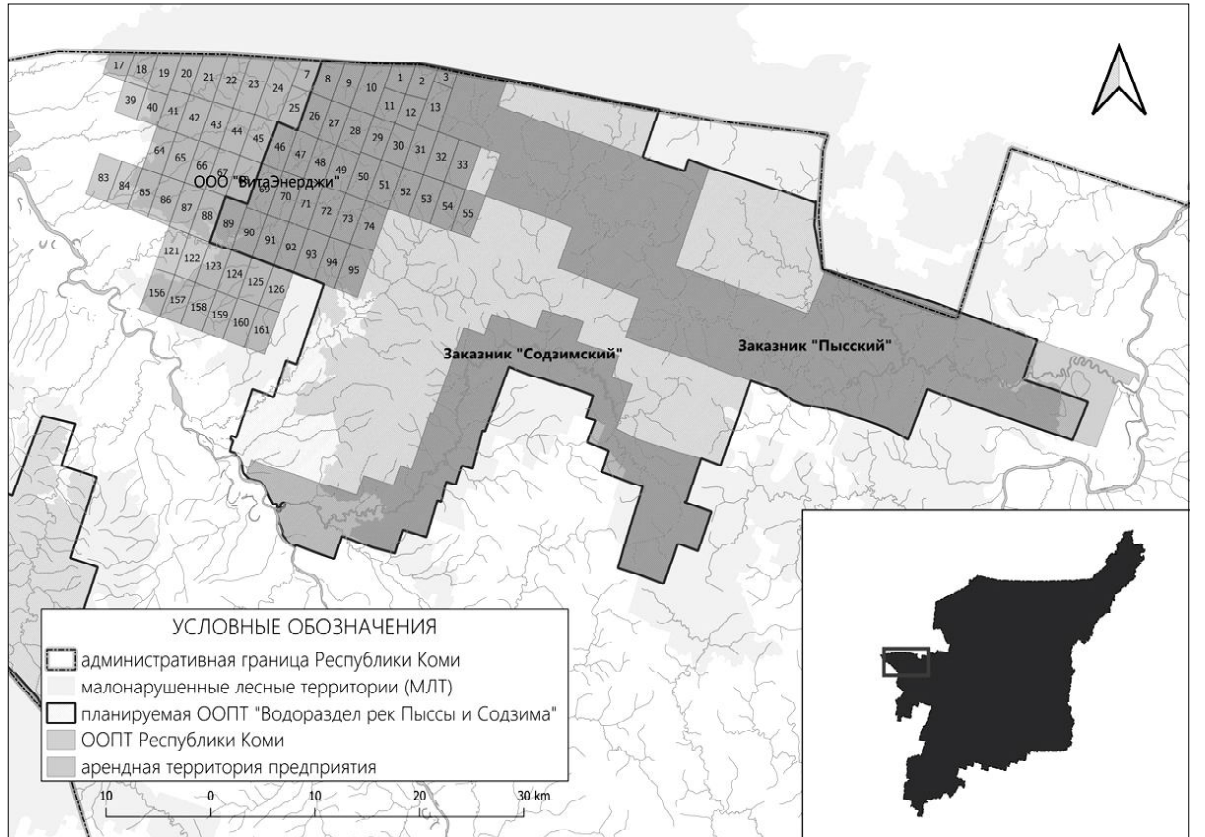
- Все эти территории могут претендовать на статус особо охраняемых?

- С экологической точки зрения, каждая из этих МЛТ имеет самый высокий природоохранный рейтинг и требует введения охранного режима. Но режим может быть разным. Для сохранения Карпогорской МЛТ на границе Удорского района и Архангельской области Фонд «Серебряная тайга» предлагает создать объединенный Карпогорский заказник путем соединения двух уже существующих в Удорском районе Республики Коми заказников - «Пучкомского» и «Ежугского». А со стороны Архангельской области необходимо расширение одноименного «Пучкомского» заказника. За счет этого будет сохранена наиболее ценная водораздельная часть таежного ландшафта, откуда берут начало многие реки, впадающие как в р.Вашка, так и в реку Пинега. Общая площадь объединенных ООПТ на сопредельных территориях составит порядка 300 тысяч га.

Ядро Верхневашкинской МЛТ было выделено природоохранными организациями еще в 2006 году. Оно расположено также в пределах двух регионов - Архангельской области и Республики Коми. В архангельской части был создан заказник «Уфтюго-Илешский», состоящий из двух кластеров, из двух обособленных участков - истоков рек Уфтюги и Илеша. Между ними Фондом «Серебряная тайга» на территории Республики Коми было предложено создать заказник «Осинский», который соединит ландшафты Уфтюжского и Илешского кластеров с уже существующим в Республике Коми заказником «Корабельная чаша». Могла бы получиться единая укрупненная охраняемая территория, позволяющая сохранить центральную наиболее ценную часть Верхневашкинской МЛТ.

- И что этому мешает?

- Фондом «Серебряная тайга» в 2016 году была организована международная экспедиция для экологической оценки этой территории. После неё Фонд подготовил эколого-экономическое обоснование заказника «Осинский» общей площадью в 75 тысяч га. Однако новая дирекция ООО «Лесозавод №1», арендующего большую часть лесов планируемого Осинского заказника, отказывается соблюдать Мораторное соглашение на рубки, заключенное предыдущим руководством предприятия. С 2017 года Фонд «Серебряная тайга», WWF России, Гринпис России непрерывно проводят переговоры, консультации с новым руководством «Лесоза-



вода №1», чтобы согласовать новую, уже урезанную конфигурацию Осинского заказника.

Пока переговоры не завершились окончательным соглашением, но все стороны, по крайней мере, декларируют необходимость принятия компромиссного решения. И для этого необходимо согласие не только арендатора и природоохранных организаций, но и добрая воля Минприроды Республики Коми, которое может выделить «Лесозаводу №1» новые арендные территории взамен выбывающих под организацию заказника. Переговоры продолжаются, как будет развиваться ситуация - покажет будущее.

- Какие перспективы по Пысской и Тиманской малонарушенным лесным территориям?

- Для сохранения Тиманской МЛТ Фонд «Серебряная тайга» предлагал расширить заказник «Удорский» до границ Архангельской области, но на этой территории обнаружены запасы редкоземельных металлов, бокситов и других ценных полезных ископаемых, в связи с чем процесс создания Тиманского заказника до границ Архангельской области приостановлен. Наряду с этим при Минприроды Республики Коми организована рабочая группа, которая должна найти компромиссное решение, при котором будут учтены интересы как геологоразведки и горнодобывающей промышленности, так и охраны природы.

Не все однозначно и с сохранением ядра Пысской МЛТ. Еще в начале 1980-х здесь были организованы Пысский и Содзимский заказники в границах километровых нерестоохраненных полос вдоль семушье-нерестовых рек Пыссы и Содзима. Фондом «Серебряная тайга» было организовано 2 экспедиции на эту территорию в 2009 и 2011 годах для выявления её природоохранной ценности. Было доказано, что для сохранения популяции сёмги в этих реках необходимо сохранить не только основные боры нерестоохраненных полос вдоль этих рек,

но и водораздельные ельники - истоки ручьев, которые обеспечивают их чистоту и полноводность. В этих старых ельниках сохраняется крупная популяция лесного северного оленя, включенного в 2020 г. в новое издание Красной Книги Республики Коми и России. На водораздельных участках Пысской МЛТ также сделано много находок краснокнижных видов растений, грибов, лишайников, критически зависимых от сохранности девственных старовозрастных лесов. Поэтому Фондом «Серебряная тайга» было предложено объединить Пысский и Содзимский заказники в единый региональный ландшафтный заказник «Водораздел рек Пыссы и Содзима» (см. схему).

Это предложение зафиксировано в разрабатываемой Концепции развития системы ООПТ Республики Коми. Тем не менее, не прекращаются попытки взять эти леса в аренду для лесозаготовок. В 2019 г часть предложенной к включению в объединенный заказник территории была передана в долгосрочную аренду компании «Вита-Энерджи», зарегистрированной в г. Иркутске.

- При спорных ситуациях, в ходе ведения переговоров с лесозаготовителями, Вам наверняка приходилось слышать вопрос: «Зачем вообще нужно сохранять МЛТ?» С точки зрения промышленников, и не только с их точки зрения, ООПТ не приносят никакой выгоды, и, следовательно, они не нужны.

- МЛТ, согласно международным критериям, это лесные массивы площадью более 50 тысяч га, в которых нет следов промышленного воздействия, в частности, рубок, добычи полезных ископаемых, сельского хозяйства, в которых нет поселений, объектов инфраструктуры, дорог, трасс газопроводов, нефтепроводов, линий электропередач и т.д. Эти территории в течение многих тысячелетий развивались только по естественным законам природы. Именно поэтому на МЛТ сохраняется всё богатство биологи-

ческого разнообразия, характерное для того или иного лесного ландшафта. Очень важно при этом учитывать, что сохраняется не какое-то местообитание или тип леса - сосняк или ельник - сох раняется вся мозаика местообитаний, связанная с водоразделами, склонами и долинами таежных рек. Именно МЛТ позволяют сохранять не только отдельные виды растений, грибов, лишайников, занесенных в Красную книгу, но также и популяции редких видов животных, птиц. Как известно, редкими биологические виды становятся именно в результате антропогенных изменений среды местообитания. Такие животные и птицы, как северный лесной олень, орлан-белохвост, беркут, скопа, филин - стали редкими потому, что их места обитания изменились настолько, что им сложно найти там себе убежище, пропитание. В результате происходит постепенное исчезновение видов из ландшафта, сокращается его биологическое разнообразие, а значит и устойчивость к экстремальным природным явлениям. А недавние исследования российских ученых доказали, что сохранение МЛТ является необходимым условием смягчения турбулентности уже наступивших глобальных климатических изменений, таких как засухи, наводнения, смерчи, шквалы и связанные с ними лесные пожары, ветровалы, вспышки массового размножения вредителей и болезней.

Библейскому Ною удалось сохранить всё биоразнообразие Земли при помощи лишь одного ковчега, но это только легенда. В реальности столь простое решение проблемы невозможно. Для сохранения нескольких, а то и одного единственного вида приходится изымать из хозяйственного оборота и брать под охрану большие пока не нарушенные человеком лесные территории. настолько обширные, как предлагает Фонд «Серебряная тайга».

Беседовала Ольга САЖИНА  
Фото из архива Фонда «Серебряная тайга».

# Пока одни убирают, другие мусорят

■ Берега Мезени захламляются пластиком

«Лето, ах лето» - поёт Алла Пугачёва, и вместе с ней все мы, радуясь наступившему теплу и открытию пляжного сезона. Он в этом году наступил очень рано, уже 8 июня усюгорский пляж был полон отдыхающих. Самые смелые уже делали заплывы, не боясь холодной воды.

К чему я это все? А к тому, что большая вода, которая в этом году была действительно очень большой, ушла совсем недавно, остановив на берегу груды мусора в виде пластиковых бутылок, пакетов, банок. По крайней мере, в Усюгорске, на берегу Мезени в мае можно было наблюдать очень неприглядную картину. Силами сотрудников администрации посёлка основной мусор был убран, но... С началом купального сезона по пути на пляж и на самом песке вновь появились пластиковые бутылки. Стыдно, уважаемые усюгорскцы! Где живём, там и гадим! Почему, пока одни убирают, другие без зазрения совести кидают мусор в реку!

А знаете ли вы, как пластик влияет на состояние воды и её обитателей? Почему не задумываетесь о том, как эта химия влияет на организм человека? Ведь все мы пьем воду, купаемся в

реке, едим рыбу! Вот что пишут авторитетные интернет-издания: рыба, выловленная в экологически неблагоприятных водах, зачастую содержит повышенные дозы свинца и ртути; если темпы загрязнения источников водоснабжения не пойдут на спад, вскоре человечество в целом начнет испытывать нехватку воды. В некоторых регионах планеты и даже в России уже ощущается дефицит чистой пресной воды, пригодной к использованию; дефицит скажется не только на населении, но и на животном мире. Ни один живой организм не может существовать без пресной воды, поэтому при ее дефиците начнут массово вымирать не только отдельные организмы и популяции, но и целые виды.

Вымирание рыб и других живых организмов, изменение экосистемы, ухудшение качества среды обитания приводит к целой цепочке негативных последствий:



По пути на пляж: и вновь все «зарастает» бутылками.

нарушается жизнедеятельность отдельных организмов, снижается их жизнеспособность; вымирают отдельные популяции, в то время как другие чрезмерно размножаются, нарушая экологический баланс экосистем; появляются мутации рыб, водных животных и прибрежных обитателей; нарушается репродуктивная функция живых организмов. К сожалению, человечество в большей массе еще не осознает масштабности проблемы. Потребительское отношение к водным ресурсам, незаконные сбросы мусора в реку все еще имеют место. Горько осознавать, что на Удоре выброс мусора в реку наблюдается сплошь и рядом.

Любовь ВАНЕЕВА.

# Лешуконские леса могут стать объектом национального лесного наследия

Группа ученых и экспертов проведёт полевые исследования в архангельских лесах, чтобы подготовить документы и добиться присвоения этим территориям статуса национального лесного наследия, который недавно появился в законодательстве, говорится в сообщении Всемирного фонда дикой природы (WWF) России.

«Группа ученых и экспертов Всемирного фонда дикой природы (WWF) проведет полевые исследования ландшафтов и биоразнообразия крупного участка нетронутых лесов в Лешуконском районе Архангельской области. Материалы экспедиции станут основой для обоснования природной ценности территории и придания ей статуса национального лесного наследия», - говорится в сообщении.

Как уточняет фонд, участок расположен между реками Мезенская Пижма и Четлас и представляет собой крупный массив диких северотаежных лесов. По своим характеристикам леса Лешуконского района относятся к притундровым и играют важную роль в регулировании

климата, поддержании водного режима и сохранения биологического разнообразия и редких видов. Экспедиция продлится до конца июня, данные будут переданы в Минприроды и Рослесхоз в следующем году.

«Национальное лесное наследие - это не затронутые рубками и иной хозяйственной деятельностью лесные участки, имеющие ценность на национальном или глобальном уровне с точки зрения сохранения лесного биоразнообразия, крупных лесных экосистем, а также экосистем, значимых с исторической и культурной точек зрения. Необходимая правовая база для выделения объектов национального лесного наследия появилась в России в 2018 году, однако до сих пор не была опробована. Лешуконские леса могут стать первым таким участком в стране», - уточняет фонд.

В сообщении отмечается, что на работу по выделению в Архангельской области ценного участка леса площадью более 100 тысяч гектаров с присвоением ему статуса национального лесного наследия было собрано 1,5 миллиона рублей.

Источник: РИА Новости.

Наше интервью

# Всем вместе сохранить красоту, силу и богатство Мезени

Наша природа - это самое ценное, что у нас есть. Множество фантастически красивых и завораживающих мест радуют и впечатляют человечество. Но этих великолепных мест на планете осталось не так много как нам хотелось, а почему? Именно из-за влияния человека и прогресса научно-технической деятельности. Люди не задумываются о том, что формирование личного жизненного уюта и удобства негативно влияет на саму среду их обитания. Сохранением, охраной и восстановлением окружающей среды занимаются экологи. Именно они способны внедрению в научно-технический процесс технологий, которые будут как можно благоприятней влиять на климат, биосферу, атмосферу и другие составляющие окружающей среды.

Сегодня наш собеседник - студент II курса Сыктывкарского государственного университета, будущий эколог Дмитрий Мамонтов. Он наш, удорский, два года назад окончил Усюгорскую среднюю школу. А корни у него бутканские.

- Дмитрий, скажи, пожалуйста, как звучит твоя будущая специальность? Кем ты выйдешь из стен университета?

- Специальность «Экология и природопользование». Университет готовит студентов по трем направлениям: геоэкология, природопользование, экология. Принцип у всех направлений смежный, и работать специали-



Дмитрий Мамонтов.

ты можешь в будущем в одних и тех же условиях.

- Какие предметы вы изучаете?

- Предметы изучаем разные. На 1 курсе была та же самая школьная программа, только сложнее. Это высшая математика, аналитическая химия, и т.д. Из профессиональных предметов были лишь учения о гидросфере и геология. На 2 курсе все гораздо интереснее и предметы только профильные: региональная экология, почвоведение, геоинформационная система и т.д., но и без физической культуры никак не обойтись.

- Что тебе самому больше всего нравится?

- Из этих предметов мне больше нравится региональная экология, поскольку на этом предмете мы изучаем наш Коми край - состояние вод (их загрязнение), почвы (их состав), загрязнение воздуха и другие параметры.

- Через два года ты получишь диплом и пойдешь работать...- Кем?

- Времени подумать, где я буду работать в будущем, еще очень много. Но, знаю, что получив специальность «Экология и природопользование», можно работать агроэкологом, биоэкологом, геоэкологом, гидроэкологом, экологом, ну и преподавателем пройденных дисциплин.

- Учёба в университете не только теоретические занятия, но и практика. Чем тебе уже довелось заниматься на практических занятиях? Были ли исследования нашей Мезени?

- На практике после 1 курса мы учились формированию умений проводить длительные фенологические наблюдения одного объекта и целой геосистемы, описывать и оценивать погодные условия и микроклимат отдельного экотопа и объяснять найденные особенности, создавать план местности с помощью приборов и при гла-

зомерной съёмке, описывать основные показатели живой и неживой среды естественных экотопов. Сейчас на втором курсе у нас 3 неделя практики и проходит она дистанционно! Это не совсем удобно, но куда деваться... Всё приходится делать через компьютер. Никаких заданий в поле (на улице) нет, нам просто скидывают задания, и мы их выполняем. Пока на Мезени ничего не исследовал, я этим буду заниматься после 3 курса.

- Дима, я знаю, ты был одним из участников многочисленных водных экспедиций под руководством тренера Александра Морозова. Вы сплавились и по Мезени, и по её притокам. А что тебе запомнилось из этих речных путешествий?

- Я помню свой первый сплав, когда мы с компанией сплавились по Мезени вместе с Александром Реомидовичем. Это было для нас что-то вроде отдыха... На каждой стоянке купались, загорали, рыбачили, и, конечно же, прибились около лесных избушек. В 2019 году мы ездили по маленькой речке, и это был уже совсем другой уровень: там завалы, которые нужно пилить, мели, через которые нужно тащить катамараны. Но всё равно я считаю, что это своеобразный отдых. Да, там требуются сила и выносливость, но когда ты проплываешь мимо гигантской каменной скалы и видишь все чудеса природы, то просто наслаждаешься этим.

- Рыбачить, как, наверное, все удорские мужчины ты любишь. А с кем ты первый раз пошёл на рыбалку?

- Впервые на рыбалку я ходил с дедушкой, который многому меня научил. Я не любитель сидеть на берегу реки с удочкой, у меня на это просто нет времени. В деревне всегда очень много работы, и рыбалке уделяешь лишь несколько дней в месяц. Я лучше сети поставлю, сделаю бытовые дела в избе и, если останется время, то поеду рыбачить на спиннинг.

- Какой была самая большая пойманная тобой рыба?

- Самую большую рыбу я поймал в прошлом году, как раз в экспедиции. Это была щука весом примерно 6 кг.

- А какая у тебя самая любимая рыба?

- Я ем любую рыбу, если она свежая. А самая вкусная рыба для меня это хариус.

- Дима, ты будущий эколог. Тебе ли не знать, как нам сохранить нашу реку-красавицу... Какое будущее ждёт Мезень, скажем, через 20-30 лет?

- Всем живущим на берегу реки Мезень нужно сохранить её красоту, богатства и её силу. На мой взгляд, если каждый из нас будет убирать за собой после походов на реку, если завалы на маленьких речках будут пилить и не будет столь мощная вырубка леса в нашем районе, то река будет пополнять свои силы (она станет чище, глубже). Но сейчас всё выглядит печально, поскольку река мелеет и если ничего не делать, то через несколько десятилетий она станет просто речушкой...

- Спасибо, тебе, Дмитрий, за интересный рассказ. Успешной тебе учёбы!

Любовь ВАНЕЕВА.